

PENSER LA MOBILITÉ DE DEMAIN

ENQUÊTE PUBLIQUE

DONNEZ VOTRE AVIS !
DU 7 FÉVRIER AU 11 MARS 2022



PENSER LA MOBILITÉ DE DEMAIN

Paris Terres d'Envol, l'un des 12 territoires autour desquels s'articule la Métropole du Grand Paris, pense dès aujourd'hui une mobilité nouvelle pour les 8 communes qu'il regroupe au nord-est de la Seine-Saint-Denis (Aulnay-sous-Bois, Drancy, Dugny, Le Blanc-Mesnil, Le Bourget, Sevran, Tremblay-en-France, Villepinte). Le plan local de mobilité (PLM) qu'il présente vise à améliorer les déplacements des habitants, salariés et usagers du territoire à l'horizon 2027.

AUJOURD'HUI



GARES

11 gares du RER B



BUS

+ de 50 lignes de bus confrontées à des difficultés de circulation en heures de pointe



VOITURE

Mode de déplacement le plus utilisé

EN 2027



GARES

Accueil de 9 nouvelles gares du Grand Paris Express, dont 2 à horizon 2030



BUS

Traitement des points durs pénalisant la circulation des bus, mise en œuvre de lignes en TCSP**



VOITURE

Réduction des kilomètres parcourus, un trafic plus fluide et sécurisé

*PPA : partenaires publics et associés

**TCSP : transport collectif en site propre

**QU'EST-CE QU'UNE
ENQUÊTE PUBLIQUE ?**

Précisant, à l'échelle locale, les ambitions du plan de déplacements urbains d'Île-de-France (PDUIF), son objectif est de développer les modes de déplacement respectueux de l'environnement et de la santé (transports en commun, marche, vélo, usages partagés de la voiture...).

GRÂCE À CE PLAN ET DONNEZ VOTRE AVIS !



MARCHE & VÉLO

39% des déplacements réalisés à pied et moins de 2% à vélo



NOUVEAUX USAGES DE MOBILITÉ

20% de pré-équipement en bornes de recharge électrique, 3 plans de mobilité inter-entreprises



TRANSPORT DE MARCHANDISES

150 000 mouvements hebdomadaires liés à la logistique
Près de 100% du trafic de fret par voie routière



MARCHE & VÉLO

Usage en hausse grâce à de nouveaux itinéraires sécurisés et des services adaptés



NOUVEAUX USAGES DE MOBILITÉ

Une pratique plus fréquente des usages partagés de la voiture et un territoire mieux préparé à la transition énergétique des véhicules



TRANSPORT DE MARCHANDISES

Transition énergétique des véhicules et optimisation des kilomètres parcourus sur le territoire

L'enquête publique est une procédure réglementaire assurant l'information, la participation du public ainsi que la prise en compte de l'intérêt des tiers sur les décisions susceptibles d'affecter l'environnement

LES ÉTAPES DU PLAN LOCAL DE MOBILITÉ

2017

DIAGNOSTIC
ET GRANDES
ORIENTATIONS

2018

CONCERTATION

2021

PROJET DE PLM
ET AVIS DES PPA*





2022

ENQUÊTE
PUBLIQUE

2023 - 2027

MISE EN ŒUVRE
DU PROGRAMME
D' ACTIONS

VERS UNE NOUVELLE MOBILITÉ

-  RER B
-  Grand Paris Express (Projet)
-  Autoroutes
-  Canal de l'Ourcq



UNE STRATÉGIE DE MOBILITÉ EN 6 OBJECTIFS MAJEURS ET 50 ACTIONS

1/Mieux intégrer le territoire dans les échanges franciliens

- Aménager les pôles gare
- Sécuriser les itinéraires vélo et à pied vers les gares
- Développer des lignes de bus à haut niveau de service

4/Favoriser la marche et le vélo

- Créer des itinéraires cyclables et pédestres jalonnés
- Créer des stationnements et de nouveaux services pour le vélo
- Améliorer l'accessibilité des arrêts de bus

2/Garantir l'accessibilité routière et en bus

- Aménager la voirie en faveur des lignes de bus
- Permettre un trafic routier apaisé et sécurisé
- Sensibiliser à la sécurité routière

5/Encourager de nouveaux usages de mobilité

- Développer les bornes de recharge pour véhicules électriques ou à hydrogène
- Promouvoir l'autopartage et le covoiturage
- Accompagner les particuliers et les entreprises vers les mobilités durables

3/Repenser la place de la voiture dans l'espace public

- Créer une offre de stationnement adaptée autour des gares
- Créer des stationnements pour le covoiturage et l'autopartage
- Accompagner les bailleurs pour requalifier les parkings des immeubles

6/Améliorer le transport et la livraison de marchandises

- Revoir le plan de circulation des poids lourds
- Harmoniser les réglementations de livraison
- Développer les aires et les points de livraison



COMMENT DONNER MON AVIS ?

Vous avez la possibilité de participer à l'enquête publique en suivant la **réunion publique en ligne**, en déposant vos observations sur **les registres en ligne ou en mairie, par mail**, ou en vous rendant dans **les permanences du commissaire enquêteur**. Une fois l'enquête publique terminée, un rapport du commissaire enquêteur est établi pour prendre en compte l'avis du public et des partenaires. Le Plan local de mobilité sera alors ajusté puis adopté en Conseil de territoire.

RÉUNION PUBLIQUE EN LIGNE MERCREDI 9 FÉVRIER À 18H

MES PERMANENCES

LE PUBLIC SERA REÇU PAR UN MEMBRE DE LA COMMISSION D'ENQUÊTE.

AULNAY-SOUS-BOIS - Centre Administratif, 14-16 boulevard Félix Faure

Lundi 7 février et samedi 26 février de 9h à 12h

DRANCY - Centre administratif - 3ème étage - service voirie réglementaire

Place de l'Hôtel de Ville - **Vendredi 11 février de 9h à 12h et mardi 1er mars de 14h à 17h**

DUGNY - Accueil de l'Hôtel de ville, 1 rue de la résistance

Lundi 21 février de 14h à 17h et jeudi 3 mars de 9h à 12h

LE BLANC-MESNIL - Mairie - service urbanisme, 1, place Gabriel-Péri

Jedi 17 février de 14h à 17h et mercredi 2 mars de 9h à 12h

LE BOURGET - Accueil de l'Hôtel de ville, 65 avenue de la Division Leclerc

Jedi 10 février de 14h00 à 17h00 et lundi 7 mars de 14h à 17h

SEVRAN - Accueil de l'Hôtel de Ville, 28 avenue du Général Leclerc

Samedi 19 février de 9h à 12h et jeudi 24 février de 14h à 17h

TREMBLAY-EN-FRANCE - Accueil de l'Hôtel de ville, 18 boulevard de l'Hôtel de Ville

Lundi 14 février de 14h à 17h et vendredi 25 février de 9h à 12h

VILLEPINTE - Centre Administratif - direction de l'urbanisme

16-32 avenue Paul Vaillant Couturier Bâtiment F

Mardi 8 février de 14h à 17h et lundi 28 février de 14h à 17h

PLUS D'INFORMATIONS :
paristerresdenvol.fr/
[plan-local-de-mobilite](#)